

<b>Nombre del Medio de Verificación:</b> Reporte semestral de etapas concluidas en la integración de información estadística poblacional, elaborado por la Dirección de Estudios Sociodemográficos.	
<b>Clave y nombre de la Dependencia:</b>	2111104104 - Secretaría de Gobierno
<b>Programa Presupuestario:</b>	No aplica a este nivel
<b>Resumen narrativo del nivel reportado:</b>	44019 - Integración de información estadística poblacional
<b>Indicador:</b>	AEIC0211 - Porcentaje de etapas concluidas en la integración de información estadística poblacional
<b>Método de Cálculo:</b>	(Etapas concluidas en la integración de información estadística poblacional/Etapas en la integración de información estadística poblacional) *100
<b>Trimestre reportado:</b>	Cuarto Trimestre
<b>Liga de Publicación del Medio de Verificación:</b>	<a href="https://qroo.gob.mx/segob/indicadores-de-resultados-segob/">https://qroo.gob.mx/segob/indicadores-de-resultados-segob/</a>
<b>Unidad Responsable del Indicador:</b>	1104-2217 - Subsecretaría Técnica y de Mejora Regulatoria

**Datos de las Variables reportadas:**

**Numerador:** 33 Etapas concluidas en la integración de Información estadística poblacional.

**Denominador:** 11 Etapas en la Integración de Información estadística poblacional.

**Descripción de los resultados:**

La meta ejecutada en el trimestre fue de 33 etapas concluidas en la integración de información estadística poblacional, alcanzando el 100% de la meta. Cada etapa consistió en la elaboración de un documento como se enlista a continuación:

- Etapa 1. Documento de Información Estadística Poblacional sobre VIH SIDA.
- Etapa 2. Documento de Información Estadística Poblacional sobre el tema de Migración.



QUINTANA ROO

- Etapa 3. Documento sobre Proyección de población del Estado de Quintana Roo.
- Etapa 4. Documento sobre Proyección de población del Municipio de Othón P. Blanco.
- Etapa 5. Documento sobre Proyección de población del Municipio de Bacalar.
- Etapa 6. Documento sobre Proyección de población del Municipio de Felipe Carrillo Puerto.
- Etapa 7. Documento sobre Proyección de población del Municipio de Tulum.
- Etapa 8. Documento sobre Proyección de población del Municipio de Solidaridad.
- Etapa 9. Documento sobre Proyección de población del Municipio de Cozumel.
- Etapa 10. Documento sobre Proyección de población del Municipio de Benito Juárez.
- Etapa 11. Documento sobre Proyección de población del Municipio de Puerto Morelos.
- Etapa 12. Documento sobre Proyección de población del Municipio de Isla Mujeres.
- Etapa 13. Documento sobre Proyección de población del Municipio de Lázaro Cárdenas.
- Etapa 14. Documento sobre Proyección de población del Municipio de José María Morelos.
- Etapa 15. Documento sobre la Miel en Quintana Roo.
- Etapa 16. Documento de Información Estadística sobre los principales Indicadores de Población de Quintana Roo.
- Etapa 17. Documento sobre Mapas Digitales.
- Etapa 18. Documento sobre Embarazos adolescentes en Quintana Roo.
- Etapa 19. Documento de Información Estadística Poblacional sobre los Municipios y el Estado de Quintana Roo.
- Etapa 20. Documento de Información Estadística sobre Etnicidad en los municipios y el Estado de Quintana Roo.
- Etapa 21. Documento de Información Estadística sobre Mortalidad en los municipios y el Estado de Quintana Roo.
- Etapa 22. Documento sobre el Día Internacional de la Educación.
- Etapa 23. Documento sobre el Día Mundial de la Cultura Africana y de los Afrodescendientes.
- Etapa 24. Documento sobre el Día Mundial contra el Cáncer.
- Etapa 25. Documento sobre el Día Internacional de la Lengua Materna.
- Etapa 26. Documento sobre el Día Internacional de la mujer.
- Etapa 27. Documento sobre el Día Mundial del Agua.
- Etapa 28. Documento sobre el Día Mundial de la Salud.
- Etapa 29. Documento sobre el Día de la Niñez.
- Etapa 30. Documento sobre el Día Internacional de la Familia.



QUINTANA ROO

Etapa 31. Documento sobre el Día Mundial en contra del Trabajo Infantil

Etapa 32. Documento sobre el Día Internacional contra el Tráfico Ilícito y Abuso de drogas.

Etapa 33. Documento sobre el Día Internacional contra el Tráfico Ilícito y Abuso de drogas.

**Tipo de Evidencia:** Fotografías y capturas de pantalla

**Evidencia:** Fotografías y capturas de pantalla

---

**LIC. ESTHER BURGOS JIMÉNEZ**

**Subsecretaria Técnica**

**Subsecretaría Técnica y de Mejora Regulatoria de la Secretaría de Gobierno**



# Reporte semestral de etapas concluidas en la integración de información estadística poblacional, elaborado por la Dirección de Estudios Sociodemográficos

Cuarto Trimestre 2023.



## ANEXO DE EVIDENCIAS

**INSTITUCIÓN:** 2111104104 – Secretaría de Gobierno

**PROGRAMA PRESUPUESTARIO:** No aplica a este nivel

**UNIDAD RESPONSABLE:** 1104-2217 - Subsecretaría Técnica y de Mejora Regulatoria

**PROYECTO Y/O ACCIÓN ESPECÍFICA:** Integración de Información Estadística Poblacional

AEIC0211 - Porcentaje de etapas concluidas en la integración de información estadística poblacional.

El objetivo de este proyecto es que las Instituciones y Población en General, reconozcan la situación Sociodemográfica de Quintana Roo, que sirva de herramienta para generar políticas públicas, proyectos y programas de población.

Conformar documentos que consiste en procesar información Estadística que generan diversas Instituciones en el Estado, conformando un resumen de los Indicadores mas sobresalientes en diversos temas que se abordaron en las 33 etapas siguientes:

Etapas 1. Documento de Información Estadística Poblacional sobre VIH SIDA.

Etapas 2. Documento de Información Estadística Poblacional sobre el tema de Migración.

Etapas 3. Documento sobre Proyección de población del Estado de Quintana Roo.

Etapas 4. Documento sobre Proyección de población del Municipio de Othón P. Blanco.

Etapas 5. Documento sobre Proyección de población del Municipio de Bacalar.

Etapas 6. Documento sobre Proyección de población del Municipio de Felipe Carrillo Puerto.

Etapas 7. Documento sobre Proyección de población del Municipio de Tulum.

Etapas 8. Documento sobre Proyección de población del Municipio de Solidaridad.

Etapas 9. Documento sobre Proyección de población del Municipio de Cozumel.



Etapa 10. Documento sobre Proyección de población del Municipio de Benito Juárez.

Etapa 11. Documento sobre Proyección de población del Municipio de Puerto Morelos.

Etapa 12. Documento sobre Proyección de población del Municipio de Isla Mujeres.

Etapa 13. Documento sobre Proyección de población del Municipio de Lázaro Cárdenas.

Etapa 14. Documento sobre Proyección de población del Municipio de José María Morelos.

Etapa 15. Documento sobre la Miel en Quintana Roo.

Etapa 16. Documento de Información Estadística sobre los principales Indicadores de Población de Quintana Roo.

Etapa 17. Documento sobre Mapas Digitales.

Etapa 18. Documento sobre Embarazos adolescentes en Quintana Roo.

Etapa 19. Documento de Información Estadística Poblacional sobre los Municipios y el Estado de Quintana Roo.

Etapa 20. Documento de Información Estadística sobre Etnicidad en los municipios y el Estado de Quintana Roo.

Etapa 21. Documento de Información Estadística sobre Mortalidad en los municipios y el Estado de Quintana Roo.

Etapa 22. Documento sobre el Día Internacional de la Educación.

Etapa 23. Documento sobre el Día Mundial de la Cultura Africana y de los Afrodescendientes.

Etapa 24. Documento sobre el Día Mundial contra el Cáncer.

Etapa 25. Documento sobre el Día Internacional de la Lengua Materna.

Etapa 26. Documento sobre el Día Internacional de la Mujer.

Etapa 27. Documento sobre el Día Mundial del Agua.

Etapa 28. Documento sobre el Día Mundial de la Salud.

Etapa 29. Documento sobre el Día de la Niñez.



Etapa 30. Documento sobre el Día Internacional de la Familia.

Etapa 31. Documento sobre el Día Mundial en contra del Trabajo Infantil

Etapa 32. Documento sobre el Día Internacional contra el Tráfico Ilícito y Abuso de drogas.

Etapa 33. Documento sobre el Día Internacional contra el Tráfico Ilícito y Abuso de drogas.

La Información se difundieron en las páginas de:

**página de COESPO**

<https://qroo.gob.mx/segob/coespo/>

**página de Facebook**

<https://www.facebook.com/profile.php?id=100089757169911&mibextid=LQQJ4d>

**página de YouTube**

<https://www.youtube.com/@SEGOBQuintanaRoo>

**página de Twitter**

**DIRECCIÓN ESTUDIOS SOCIODEMOGRAFICOS**


**@DirSociodemo**



## EVIDENCIAS DE CAPTURAS DE PANTALLA

<b>Unidad:</b>	1104-2217 - Subsecretaría Técnica y de Mejora Regulatoria
<b>Responsable:</b>	
<b>Indicador:</b>	AEIC02I1 - Porcentaje de etapas concluidas en la integración de información estadística poblacional

Etapas 1- Un documento sobre Información Estadística Poblacional de VIH SIDA



## INFORMACIÓN SOBRE EL VIH-SIDA



### VIH-SIDA. Datos y cifras mundiales

El virus de la inmunodeficiencia humana (VIH), que sigue siendo uno de los mayores problemas para la salud pública mundial, se ha cobrado 43,4 (de 32,9 a 51,1) millones de vidas. Su transmisión persiste en todos los países, y en algunos de ellos las nuevas infecciones están aumentando, cuando antes estaban en descenso.

Se calcula que a finales de 2022 había 39,8 (de 33,1 a 45,7) millones de personas que viven con el VIH, dos tercios de ellas (25,6 millones) en la Región de África de la OMS.

En 2022 fallecieron 630 000 (de 480 000 a 880 000) personas por causas relacionadas con el VIH y 1,3 (de 1,0 a 1,7) millones contra el virus.

No hay cura para la infección por el VIH. Con todo, gracias a la mejora del acceso a la prevención, el diagnóstico, el tratamiento y la atención eficaces del VIH y de las infecciones oportunistas, la infección por el VIH se ha convertido en un problema de salud crónico tratable que permite que las personas que han contraído el virus puedan vivir muchos años con buena salud.

La OMS, el Fondo Mundial y UNAIDS cuentan con estrategias mundiales contra el VIH que están en consonancia con la meta 3.3 de los Objetivos de Desarrollo Sostenible consistente en poner fin a la epidemia de VIH para 2030.

De aquí a 2025, el 55% de las personas que viven con el VIH deberían haber recibido un diagnóstico, el 95% de ellas deberían estar tomando tratamientos antirretrovirales (ARV) que salvan vidas, y el 95% de las personas que viven con el VIH deberían haber logrado suprimir la carga viral, tanto para beneficio de su salud como para disminuir la transmisión del VIH.

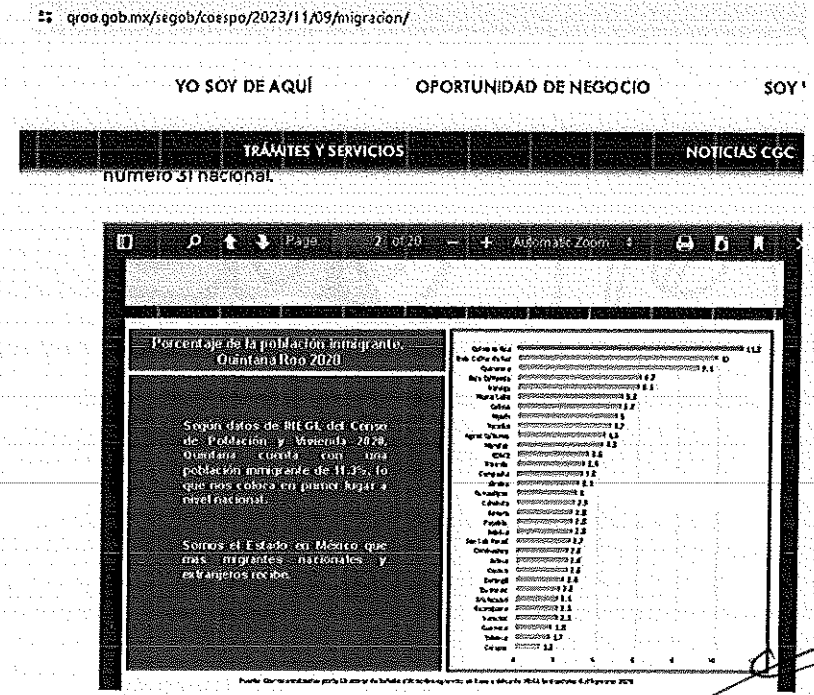
En 2022, estos porcentajes fueron del 86% (73-98%), el 89% (75-98%) y el 93% (79-98%), respectivamente. Si tomamos al conjunto de las personas que viven con el VIH, el 86% (73-98%) conoce su condición, el 76% (65-89%) estaba recibiendo tratamiento antirretroviral y el 71% (60-81%) había logrado suprimir la carga viral.

World Health Organization (WHO) and UNAIDS (2023). Global HIV and AIDS Statistics Report 2023. Geneva: WHO, 2023. p. 24-8.



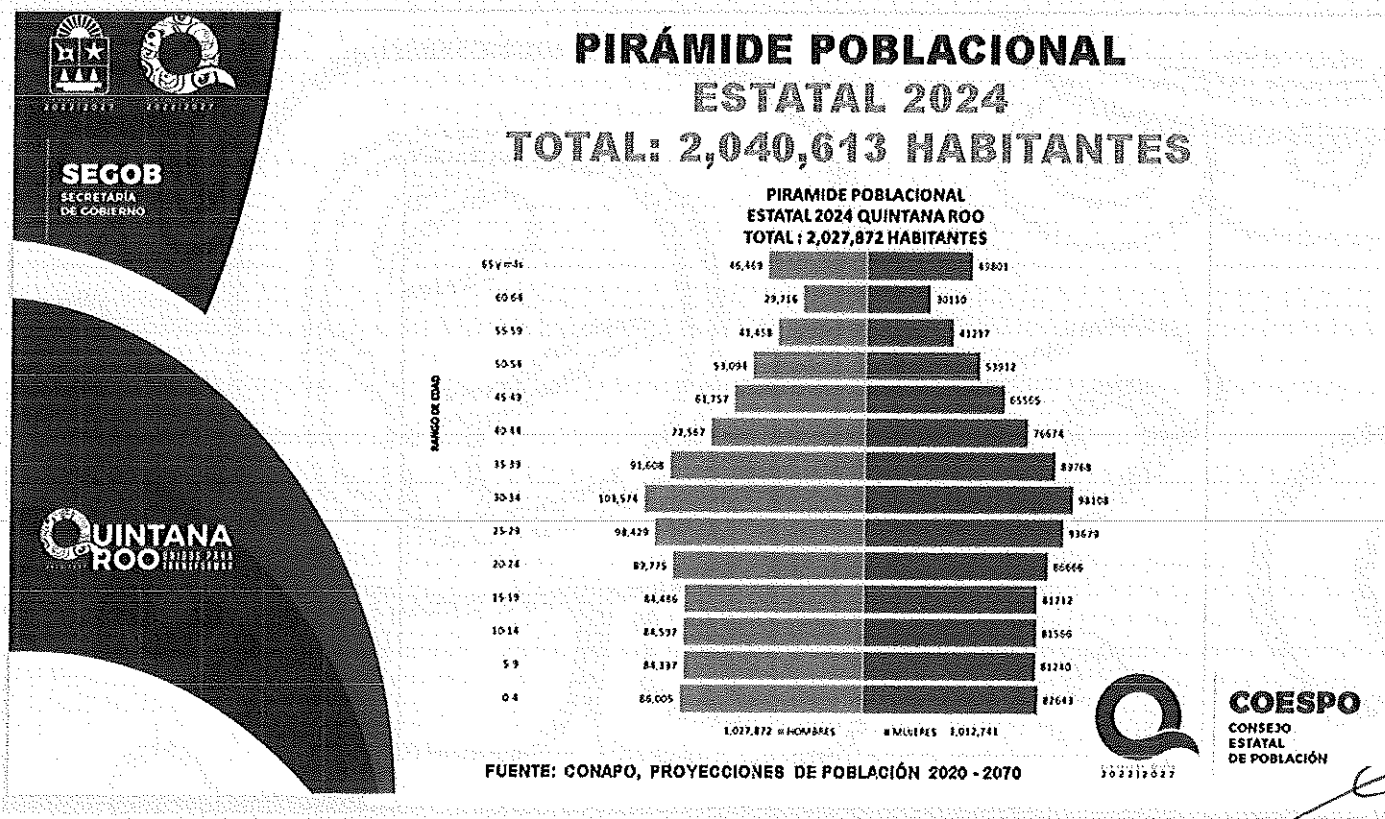
### EVIDENCIAS DE CAPTURAS DE PANTALLA

<b>Unidad Responsable:</b>	1104-2217 - Subsecretaría Técnica y de Mejora Regulatoria
<b>Indicador:</b>	AEIC0211 - Porcentaje de etapas concluidas en la integración de información estadística poblacional Etapa 2. Un documento sobre Información Estadística Poblacional "Migración"



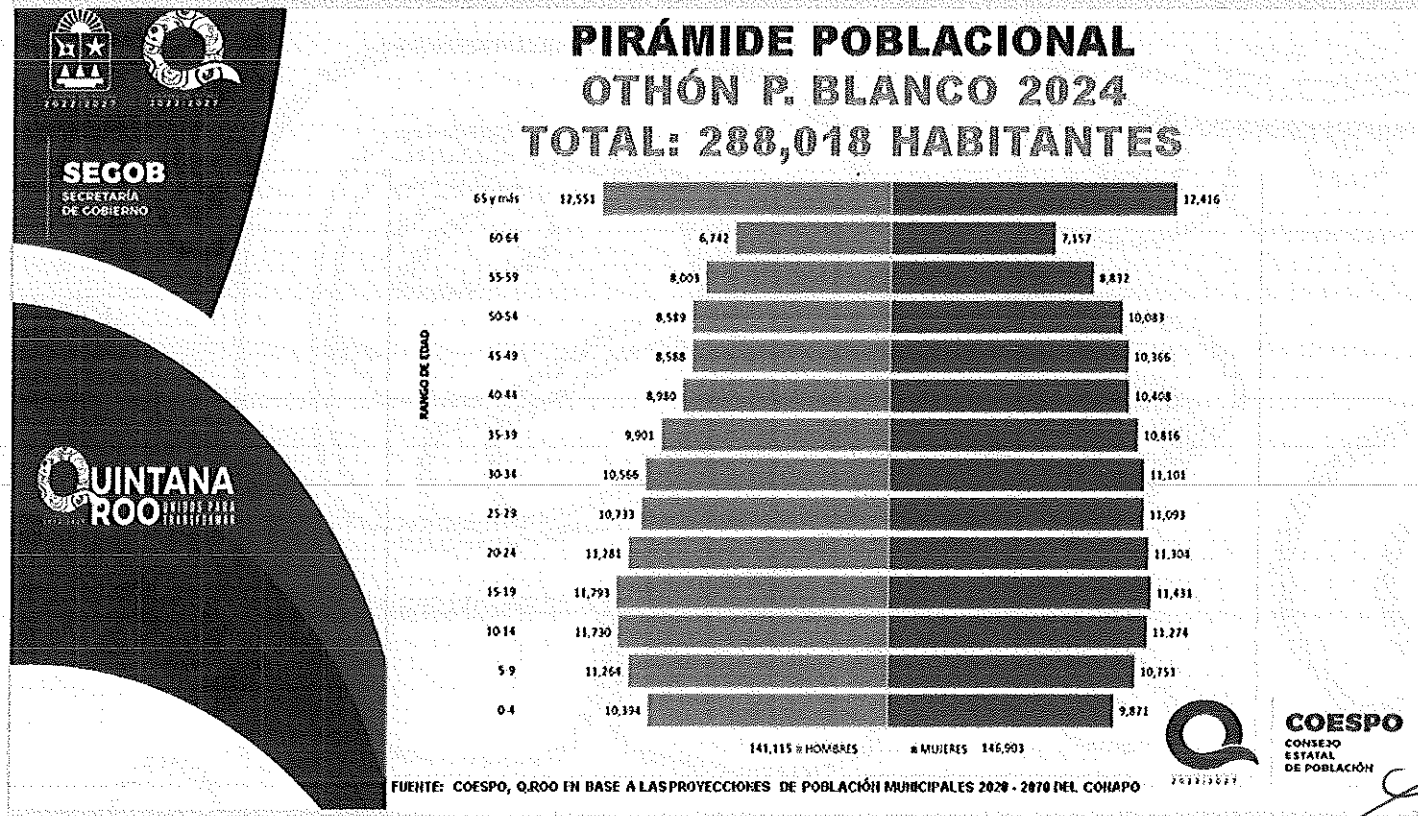
### EVIDENCIAS DE CAPTURAS DE PANTALLA

<b>Unidad Responsable:</b>	1104-2217 - Subsecretaría Técnica y de Mejora Regulatoria
<b>Indicador:</b>	AEIC0211 - Porcentaje de etapas concluidas en la integración de información estadística poblacional Etapa 3. Documento sobre Proyección de población del Estado de Quintana Roo.




### EVIDENCIAS DE CAPTURAS DE PANTALLA

<b>Unidad Responsable:</b>	1104-2217 - Subsecretaría Técnica y de Mejora Regulatoria
<b>Indicador:</b>	AEIC02I1 - Porcentaje de etapas concluidas en la integración de información estadística poblacional Etapa 4. Documento sobre Proyección de población del Municipio de Othón P. Blanco.

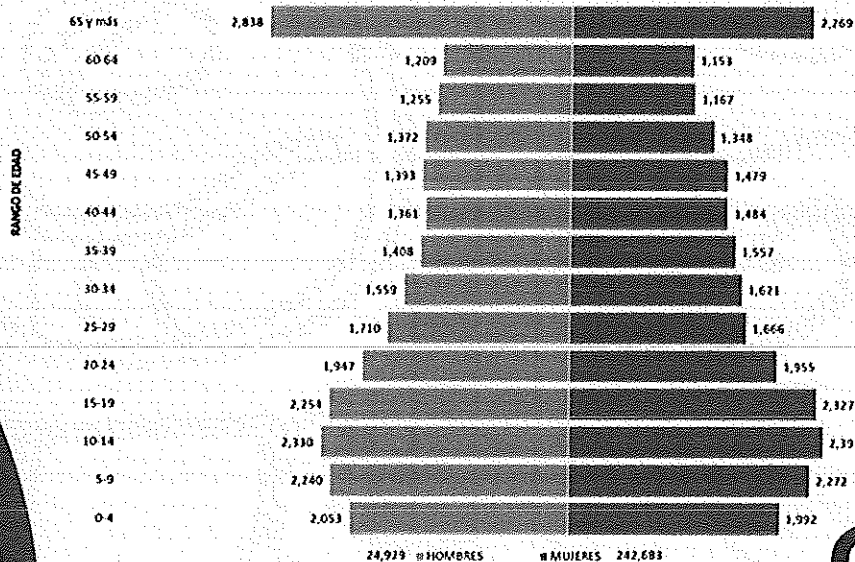


### EVIDENCIAS DE CAPTURAS DE PANTALLA

<b>Unidad Responsable:</b>	1104-2217 - Subsecretaría Técnica y de Mejora Regulatoria
<b>Indicador:</b>	AEIC0211 - Porcentaje de etapas concluidas en la integración de información estadística poblacional Etapas 5. Documento sobre Proyección de población del Municipio de Bacalar.



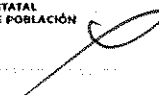
## PIRÁMIDE POBLACIONAL BACALAR 2024 TOTAL: 49,612 HABITANTES



FUENTE: COESPO, Q.ROO EN BASE A LAS PROYECCIONES DE POBLACIÓN MUNICIPALES 2020 - 2070 DEL CONAPO




**COESPO**  
CONSEJO  
ESTATAL  
DE POBLACIÓN

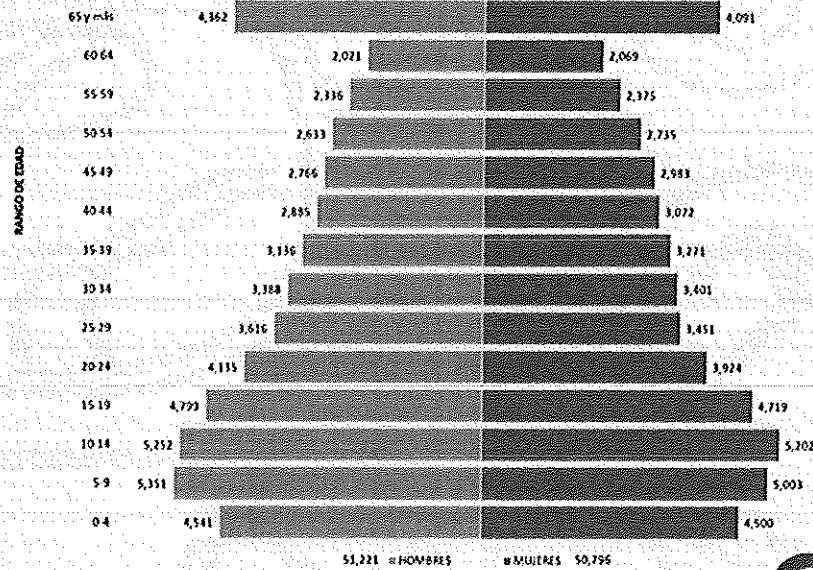


### EVIDENCIAS DE CAPTURAS DE PANTALLA


<b>Unidad Responsable:</b>	1104-2217 - Subsecretaría Técnica y de Mejora Regulatoria
<b>Indicador:</b>	AEIC0211 - Porcentaje de etapas concluidas en la integración de información estadística poblacional Etapa 6. Documento sobre Proyección de población del Municipio de Felipe Carrillo Puerto.



### PIRÁMIDE POBLACIONAL FELIPE CARRILLO PUERTO 2024 TOTAL: 102,017 HABITANTES




FUENTE: COESPO, Q.ROO EN BASE A LAS PROYECCIONES DE POBLACIÓN MUNICIPALES 2020 - 2070 DEL CONAPO

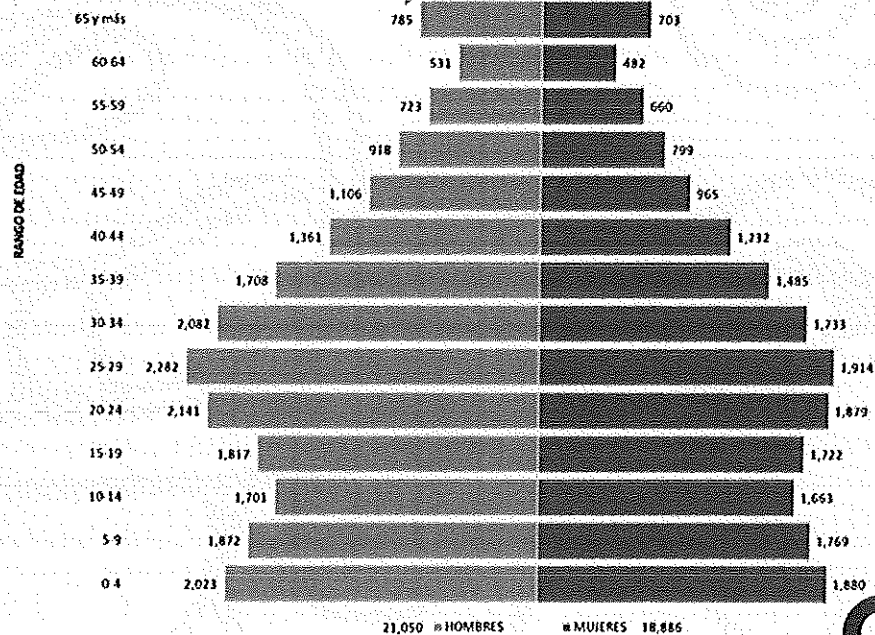


### EVIDENCIAS DE CAPTURAS DE PANTALLA

<b>Unidad Responsable:</b>	1104-2217 - Subsecretaría Técnica y de Mejora Regulatoria
<b>Indicador:</b>	AEIC0211 - Porcentaje de etapas concluidas en la integración de información estadística poblacional Etapas 7. Documento sobre Proyección de población del Municipio de Tulum.



## PIRÁMIDE POBLACIONAL TULUM 2024 TOTAL: 39,936 HABITANTES



FUENTE: COESPO, Q.ROO EN BASE A LAS PROYECCIONES DE POBLACIÓN MUNICIPALES 2020 - 2070 DEL COHAPO




COESPO  
CONSEJO  
ESTATAL  
DE POBLACIÓN

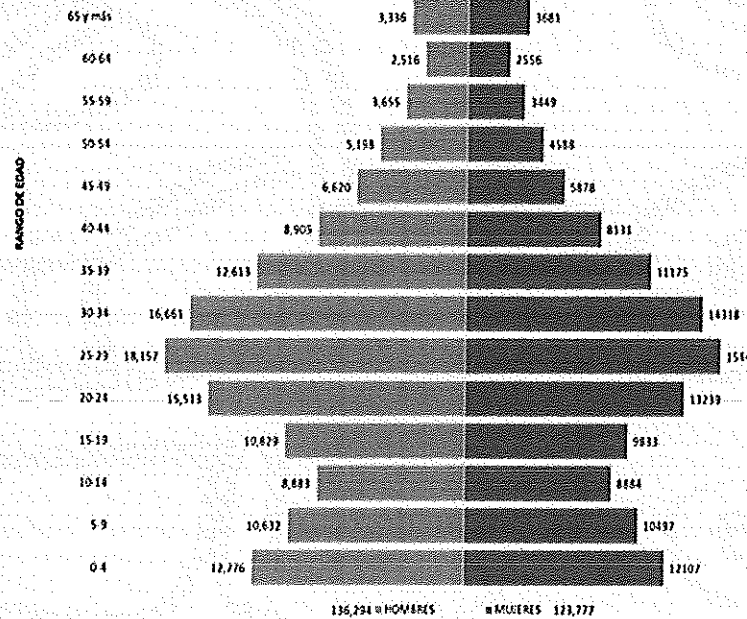


### EVIDENCIAS DE CAPTURAS DE PANTALLA

<b>Unidad Responsable:</b>	1104-2217 - Subsecretaría Técnica y de Mejora Regulatoria
<b>Indicador:</b>	AEIC0211 - Porcentaje de etapas concluidas en la integración de información estadística poblacional Etapa 8. Documento sobre Proyección de población del Municipio de Solidaridad.



## PIRÁMIDE POBLACIONAL SOLIDARIDAD 2024 TOTAL: 260,071 HABITANTES



FUENTE: COESPO, Q.ROO EN BASE A LAS PROYECCIONES DE POBLACIÓN MUNICIPALES 2020 - 2070 DEL CONAPO



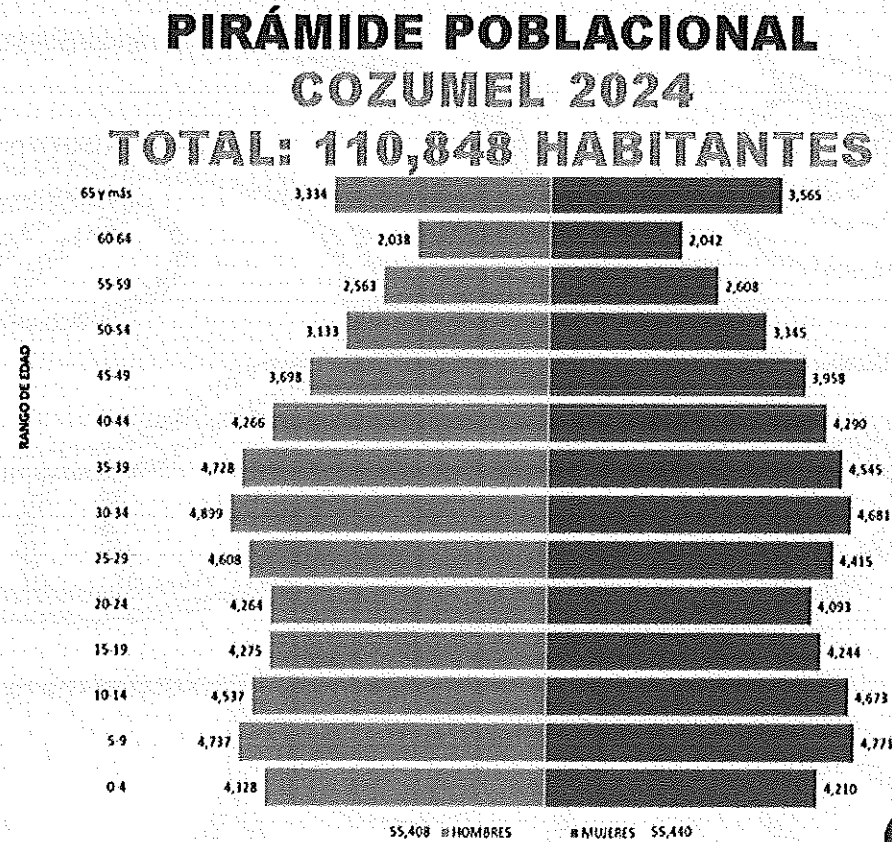


### EVIDENCIAS DE CAPTURAS DE PANTALLA

<b>Unidad Responsable:</b>	1104-2217 - Subsecretaría Técnica y de Mejora Regulatoria
<b>Indicador:</b>	AEIC0211 - Porcentaje de etapas concluidas en la integración de información estadística poblacional Etapas 9. Documento sobre Proyección de población del Municipio de Cozumel.

**SEGOB**  
SECRETARÍA DE GOBIERNO


**QUINTANA ROO**  
UNIDOS PARA TRANSFORMAR  
2022|2027



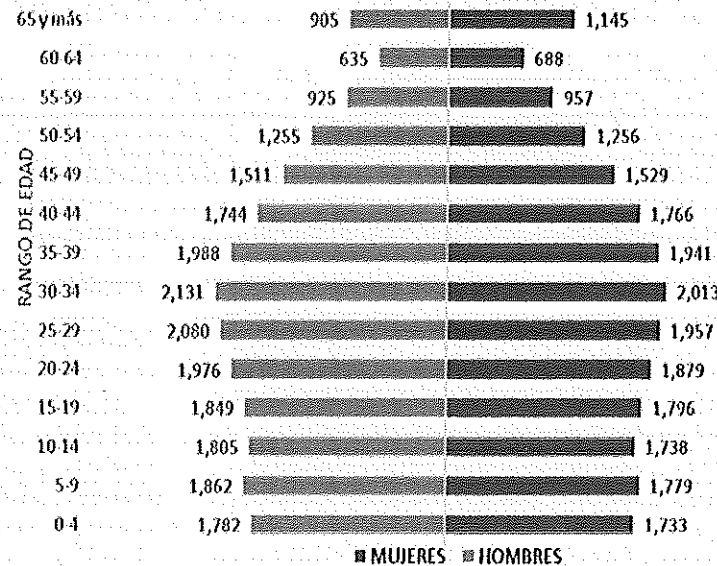
FUENTE: COESPO, Q.ROO EN BASE A LAS PROYECCIONES DE POBLACIÓN MUNICIPALES 2020 - 2070 DEL CONAPO

### EVIDENCIAS DE CAPTURAS DE PANTALLA

<b>Unidad Responsable:</b>	1104-2217 - Subsecretaría Técnica y de Mejora Regulatoria
<b>Indicador:</b>	AEIC0211 - Porcentaje de etapas concluidas en la integración de información estadística poblacional Etapas 11. Documento sobre Proyección de población del Municipio de Puerto Morelos.



## PIRÁMIDE POBLACIONAL PUERTO MORELOS 2024 TOTAL: 44,628 HABITANTES



Para la elaboración de Puerto Morelos se utilizó la fórmula de migración natural de 0.85% a las cantidades de Benito Juárez. El 4.88 se obtuvo de la migración de 37,899 por 100 entre 2010 y 2015 que son la población que tenía Benito Juárez y Puerto Morelos en 2015.


FUENTE: COESPO, Q.ROO EN BASE A LAS PROYECCIONES DE POBLACIÓN MUNICIPALES 2020 - 2070 DEL CONAPO



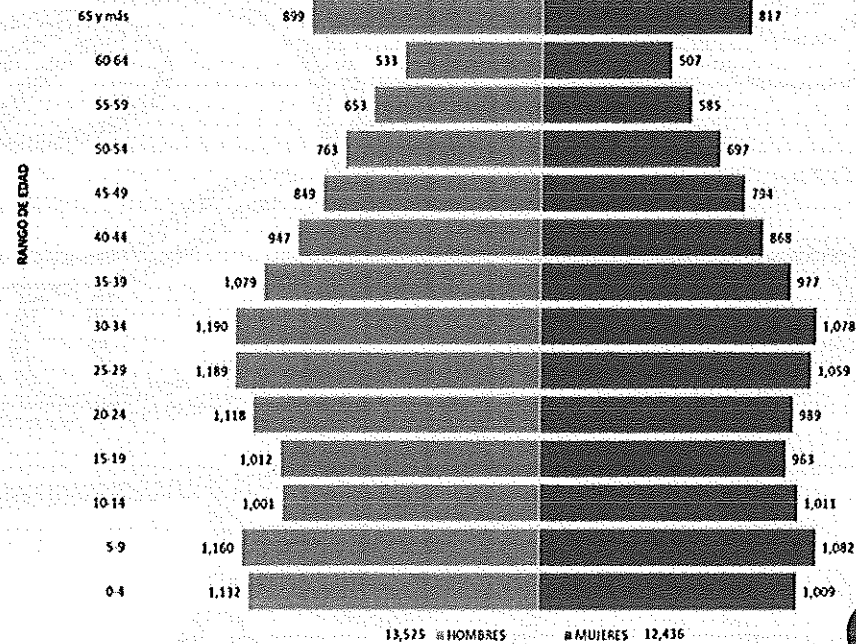
COESPO  
CONSEJO  
ESTATAL  
DE POBLACIÓN

## EVIDENCIAS DE CAPTURAS DE PANTALLA

<b>Unidad Responsable:</b>	1104-2217 - Subsecretaría Técnica y de Mejora Regulatoria
<b>Indicador:</b>	AEIC0211 - Porcentaje de etapas concluidas en la integración de información estadística poblacional Etapas 12. Documento sobre Proyección de población del Municipio de Isla Mujeres.




### PIRÁMIDE POBLACIONAL ISLA MUJERES 2024 TOTAL: 25,961 HABITANTES



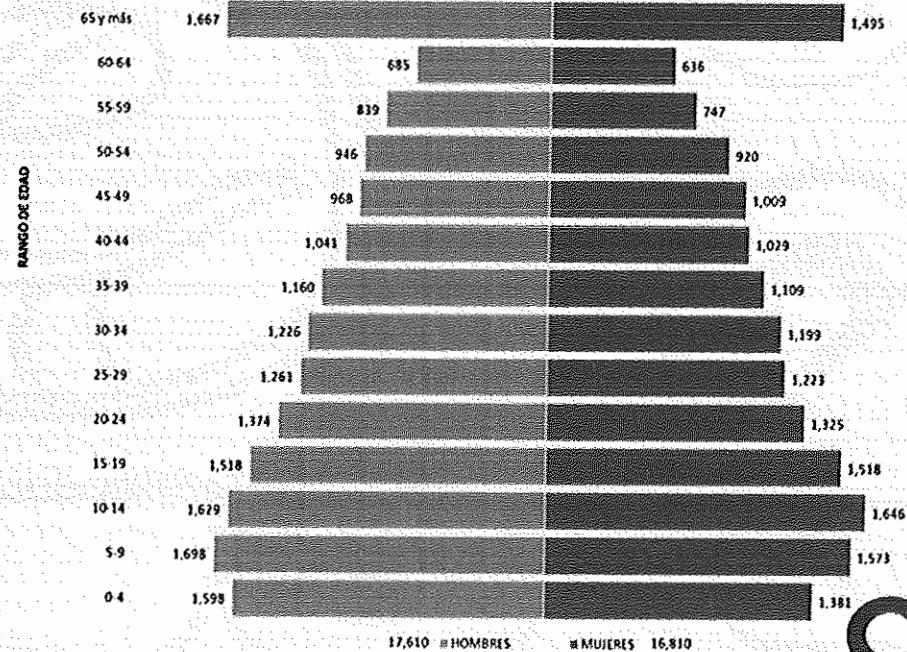
FUENTE: COESPO, Q.ROO EN BASE A LAS PROYECCIONES DE POBLACIÓN MUNICIPALES 2020 - 2070 DEL CONAPO

EVIDENCIAS DE CAPTURAS DE PANTALLA

<b>Unidad Responsable:</b>	1104-2217 - Subsecretaría Técnica y de Mejora Regulatoria
<b>Indicador:</b>	AEIC0211 - Porcentaje de etapas concluidas en la integración de información estadística poblacional Etapa 13. Documento sobre Proyección de población del Municipio de Lázaro Cárdenas.



**PIRÁMIDE POBLACIONAL  
LÁZARO CÁRDENAS 2024  
TOTAL: 34,420 HABITANTES**



FUENTE: COESPO, Q.ROO EN BASE A LAS PROYECCIONES DE POBLACIÓN MUNICIPALES 2020 - 2070 DEL CONAPO

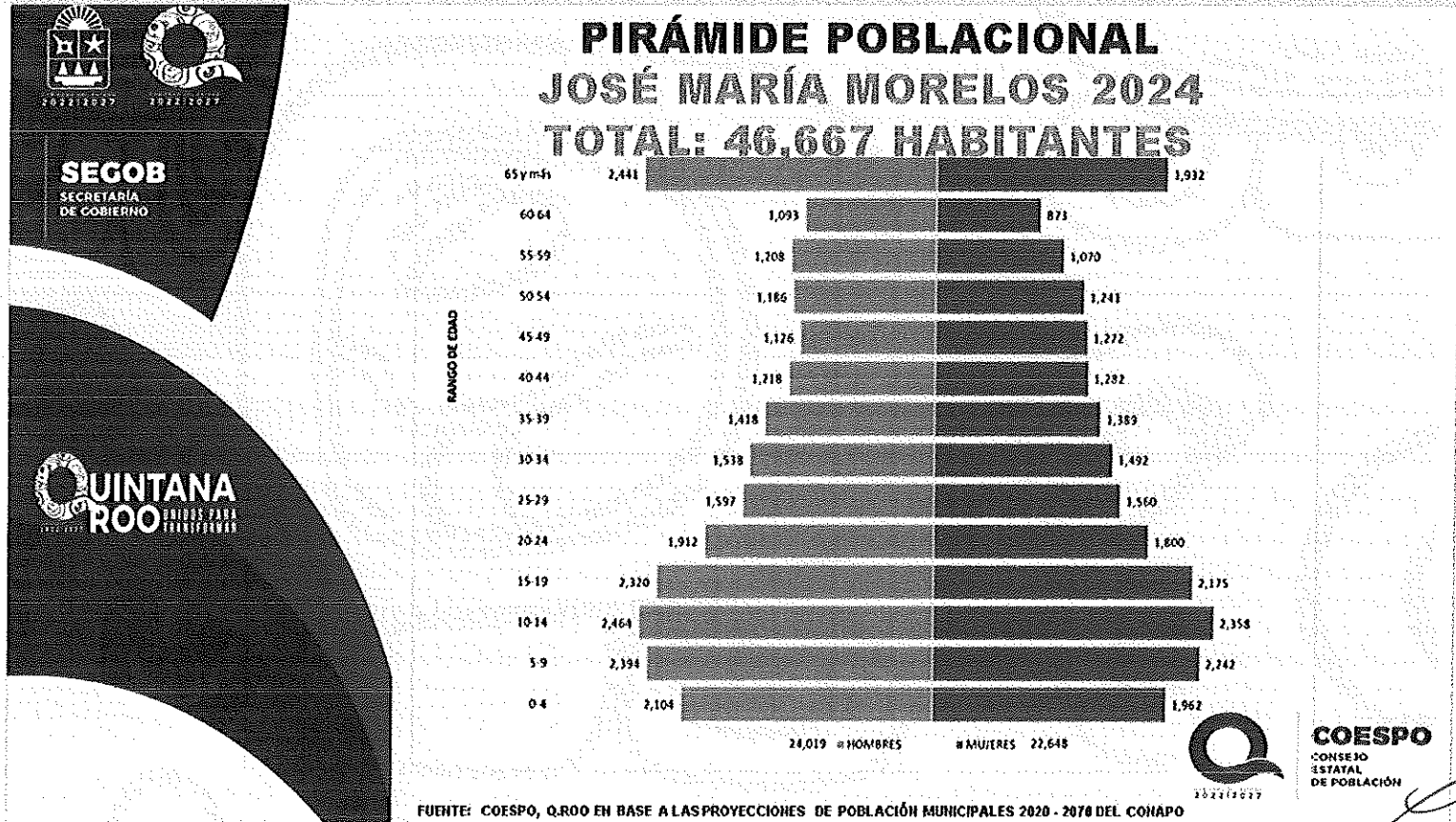


COESPO  
CONSEJO  
ESTATAL  
DE POBLACIÓN

EVIDENCIAS DE CAPTURAS DE PANTALLA

Unidad Responsable:	1104-2217 - Subsecretaría Técnica y de Mejora Regulatoria
Indicador:	AEIC0211 - Porcentaje de etapas concluidas en la integración de información estadística poblacional

Etapas 14. Documento sobre Proyección de población del Municipio de José María Morelos.





## EVIDENCIAS DE CAPTURAS DE PANTALLA

<b>Unidad Responsable:</b>	1104-2217 - Subsecretaría Técnica y de Mejora Regulatoria
<b>Indicador:</b>	AEIC02I1 - Porcentaje de etapas concluidas en la integración de información estadística poblacional

Etapas: Etapa 15. Documento sobre la Miel en Quintana Roo.

### 1. Las mieles de Quintana Roo

#### 1.1 Quintana Roo como región biogeográfica



El estado de Quintana Roo se le conoce como uno de los más jóvenes en el País, ubicado en la península de Yucatán, teniendo una enorme vegetación, se localiza en la porción oriental de la Península de Yucatán con una superficie de 50 843 km<sup>2</sup>, que comprenden cinco millones de hectáreas, y representa 2.3 % del territorio nacional (Héctor, 2001).

En Quintana Roo, según Sands (1984), la apicultura responde con una lógica distinta a la de una economía de mercado porque no se hace con un gran beneficio económico, es decir, se convierte en una actividad viva. Maya en la península desde tiempos inmemoriales.

Hoy en día, la contribución de los beneficios económicos a la economía nacional ha disminuido debido a la aceleración de la globalización y los problemas de mercado en los últimos cuatro años, que se relacionan principalmente con los precios relativos a los precios internacionales.

#### 1.2 Historia de la producción de miel en Quintana Roo

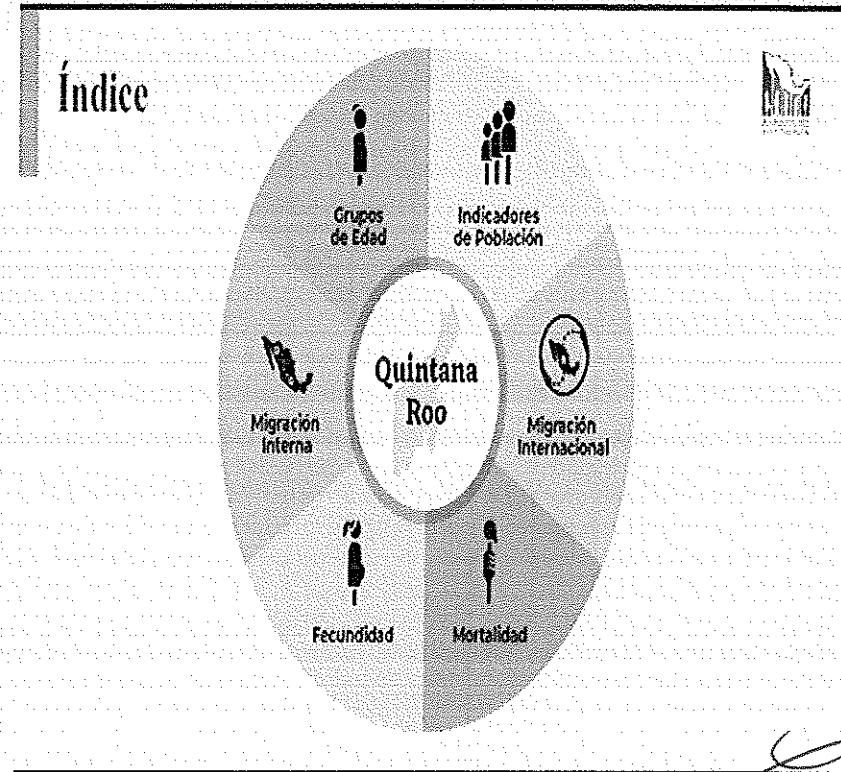
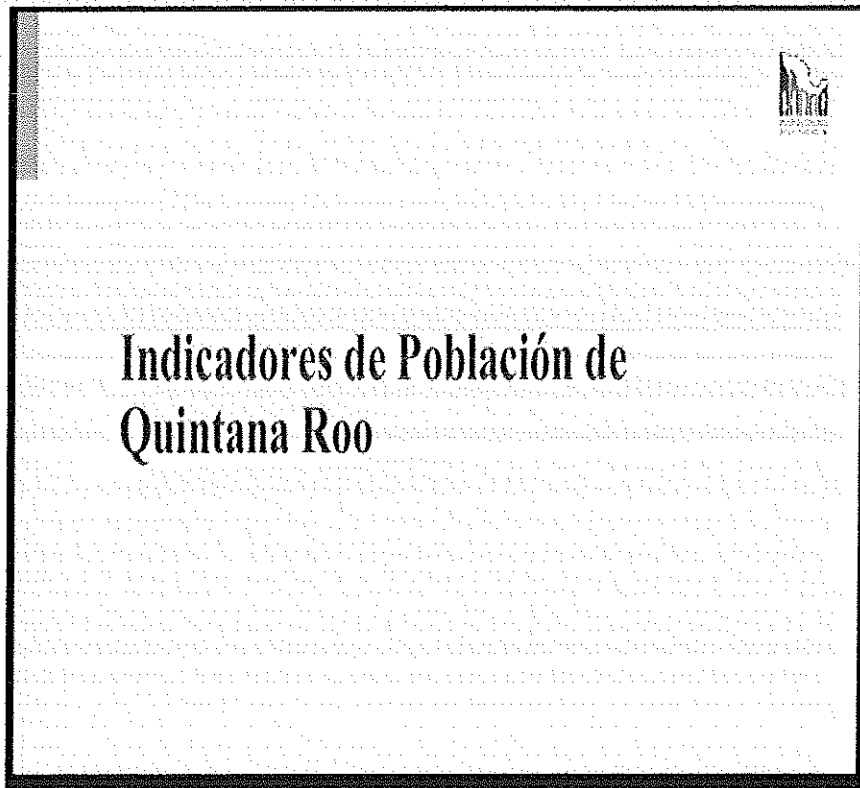
La descripción de los hechos históricos que caracterizan el desarrollo de la



**EVIDENCIAS DE CAPTURAS DE PANTALLA**

<b>Unidad Responsable:</b>	1104-2217 - Subsecretaría Técnica y de Mejora Regulatoria
<b>Indicador:</b>	AEIC0211 - Porcentaje de etapas concluidas en la integración de información estadística poblacional

Etapa 16. Documento de Información Estadística sobre los principales Indicadores de Población de Quintana Roo.

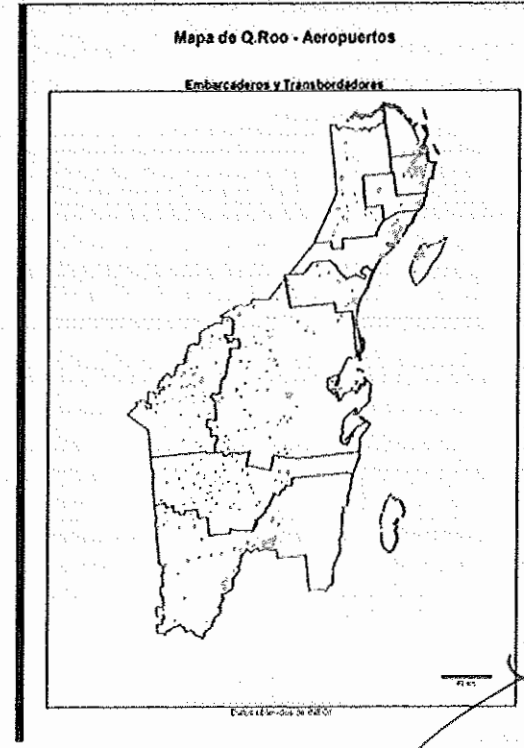
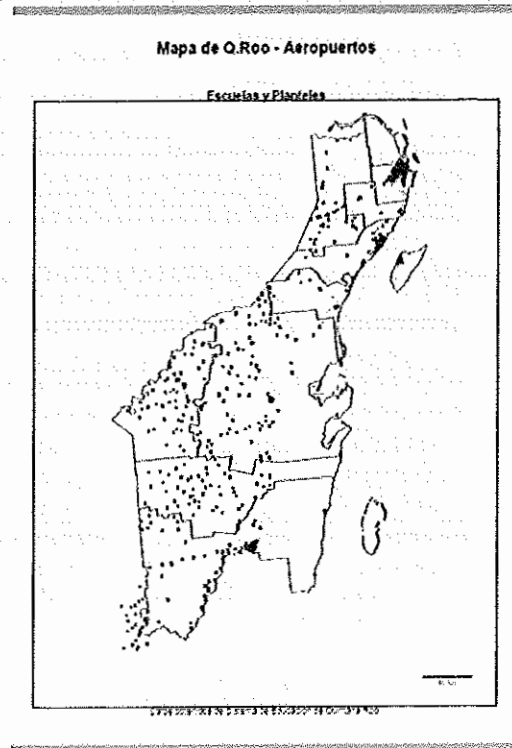





## EVIDENCIAS DE CAPTURAS DE PANTALLA

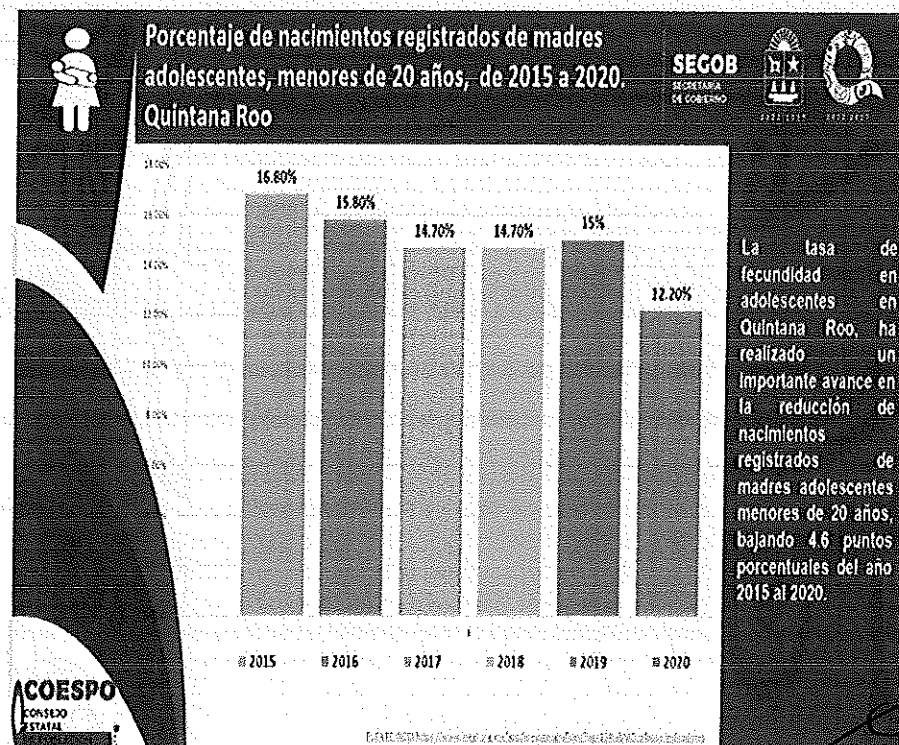
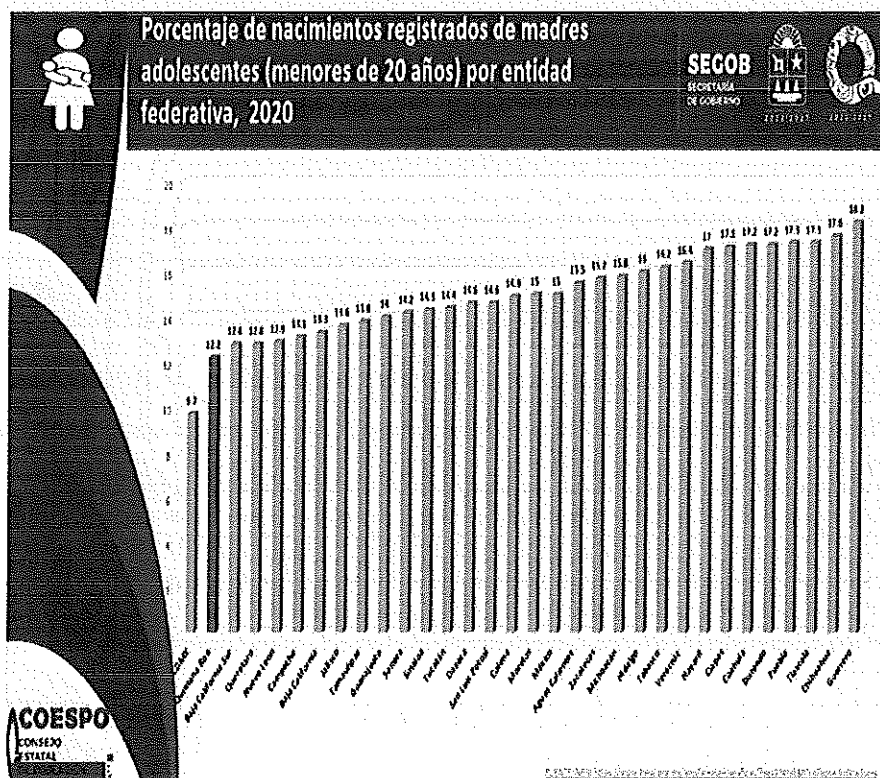
<b>Unidad Responsable:</b>	1104-2217 - Subsecretaría Técnica y de Mejora Regulatoria
<b>Indicador:</b>	AEIC0211 - Porcentaje de etapas concluidas en la integración de información estadística poblacional

Etapas 17. Documento sobre Mapas Digitales.



## EVIDENCIAS DE CAPTURAS DE PANTALLA

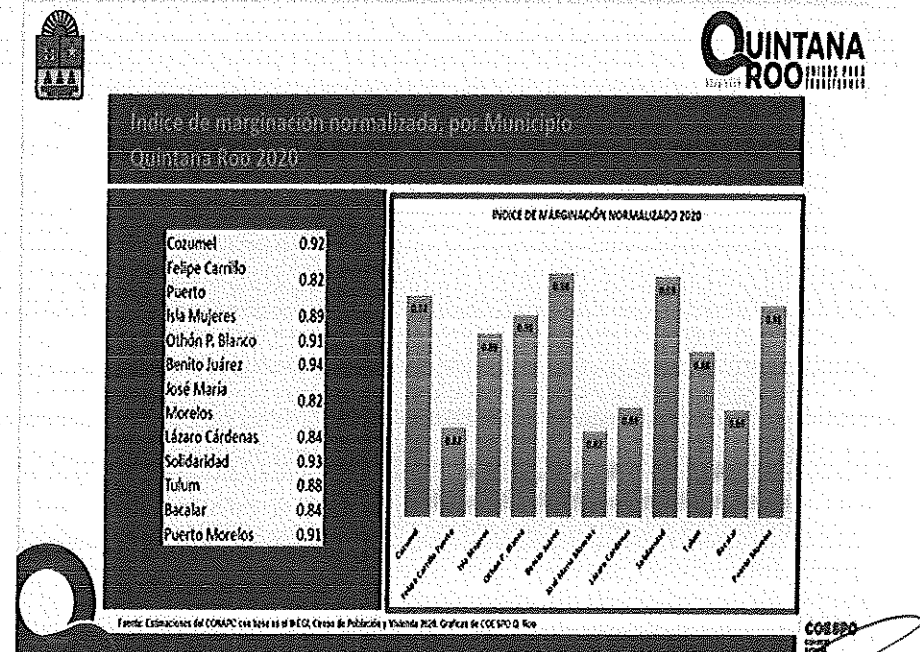
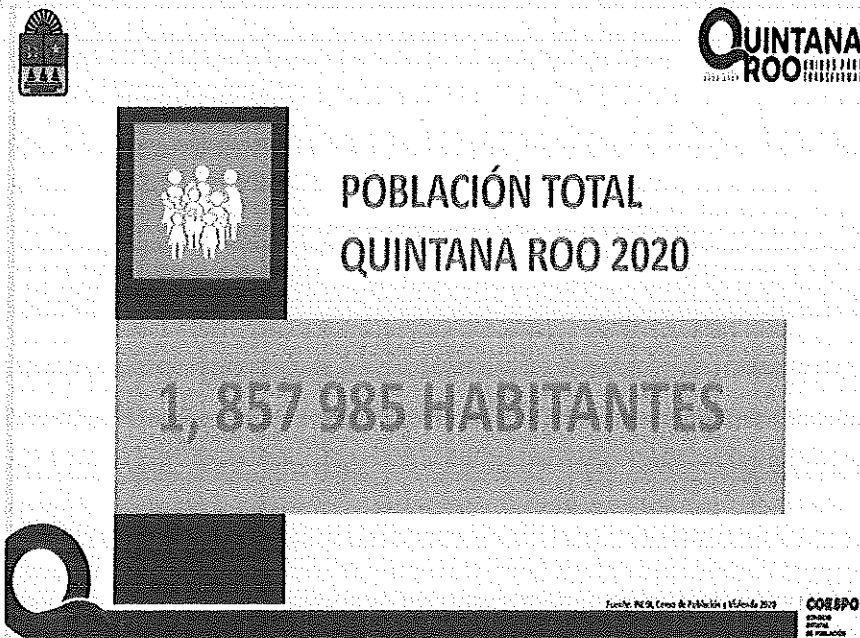
<b>Unidad Responsable:</b>	1104-2217 - Subsecretaría Técnica y de Mejora Regulatoria
<b>Indicador:</b>	AEIC0211 - Porcentaje de etapas concluidas en la integración de información estadística poblacional Etapa 18. Documento sobre Embarazos adolescentes en Quintana Roo.



## EVIDENCIAS DE CAPTURAS DE PANTALLA

<b>Unidad:</b>	1104-2217 - Subsecretaría Técnica y de Mejora Regulatoria
<b>Responsable:</b>	
<b>Indicador:</b>	AEIC02I1 - Porcentaje de etapas concluidas en la integración de información estadística poblacional


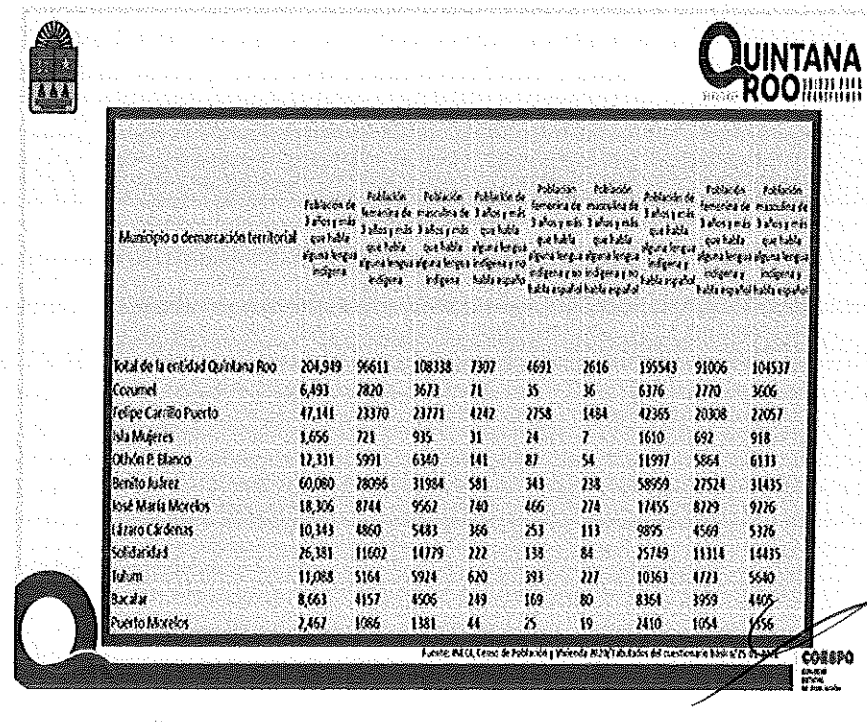
Etapa19. Documento de Información Estadística Poblacional sobre los Municipios y el Estado de Quintana Roo.



### EVIDENCIAS DE CAPTURAS DE PANTALLA

<b>Unidad Responsable:</b>	1104-2217 - Subsecretaría Técnica y de Mejora Regulatoria
<b>Indicador:</b>	AEIC02I1 - Porcentaje de etapas concluidas en la integración de información estadística poblacional

Etapa 20. Documento de Información Estadística sobre Etnicidad en los municipios y el Estado de Quintana Roo.

Municipio o demarcación territorial	Población de 3 años y más que habla alguna lengua indígena	Población de 3 años y más que habla alguna lengua indígena y no habla español	Población de 3 años y más que habla alguna lengua indígena y habla español	Población de 3 años y más que habla alguna lengua indígena y no habla español	Población de 3 años y más que habla alguna lengua indígena y habla español	Población de 3 años y más que habla alguna lengua indígena y no habla español	Población de 3 años y más que habla alguna lengua indígena y habla español	Población de 3 años y más que habla alguna lengua indígena y no habla español	Población de 3 años y más que habla alguna lengua indígena y habla español
Total de la entidad Quintana Roo	204,949	96611	108338	7307	4691	2616	195543	91006	104537
Coomel	6,493	7820	3673	71	35	36	6376	2770	3606
Trepe Carrillo Puerto	47,141	23370	23771	4242	2758	1484	42365	20308	22057
Isla Mujeres	1,656	721	935	31	24	7	1610	692	918
Oxón P. Blanco	12,331	5991	6340	141	87	54	11997	5864	6133
Benito Juárez	60,080	78096	31984	581	343	238	58959	27524	31435
José María Morelos	18,306	8744	9562	740	466	274	17455	8729	9726
Lázaro Cárdenas	10,343	4860	5483	366	253	113	9895	4569	5326
Solidaridad	26,381	11602	14779	222	138	84	25749	13314	14435
Tulum	11,088	5164	5924	620	393	227	10363	4723	5640
Bacalar	8,663	4157	4506	249	169	80	8364	3959	4405
Puerto Morelos	2,467	1086	1381	44	25	19	2410	1054	1356

Fonte: INEGI, Censo de Población y Vivienda 2020 (TABULADOS del cuestionario INEGI 25 2020)

### EVIDENCIAS DE CAPTURAS DE PANTALLA

<b>Unidad Responsable:</b>	1104-2217 - Subsecretaría Técnica y de Mejora Regulatoria
<b>Indicador:</b>	AEIC0211 - Porcentaje de etapas concluidas en la integración de información estadística poblacional Etapa 21. Documento de Información Estadística sobre Mortalidad en los municipios y el Estado de Quintana Roo.








ÍNDICE MORTALIDAD

Fuente: INEGI, Censo de Población y Vivienda 2020



Porcentaje de hijas(os) fallecidas(os) de las mujeres de 15 a 49 años, por municipio en Quintana Roo, 2020



Municipio	Porcentaje
Quintana Roo	3.3%
Bacalar	3.5%
Benito Juárez	3.4%
Cozumel	3.4%
Felipe Carrillo Puerto	3.6%
Isla Mujeres	2.7%
José María Morelos	4.3%
Lázaro Cárdenas	2.9%
Othón P. Blanco	2.8%
Puerto Morelos	2.9%
Solidaridad	3.1%
Tulum	4.1%





## EVIDENCIAS DE CAPTURAS DE PANTALLA

<b>Unidad Responsable:</b>	1104-2217 - Subsecretaría Técnica y de Mejora Regulatoria
<b>Indicador:</b>	AEIC02I1 - Porcentaje de etapas concluidas en la integración de información estadística poblacional

Etapa 22. Documento sobre el Día Internacional de la Educación.



24 de enero "Día Internacional de la Educación"

### EVIDENCIAS DE CAPTURAS DE PANTALLA

<b>Unidad Responsable:</b>	1104-2217 - Subsecretaría Técnica y de Mejora Regulatoria
<b>Indicador:</b>	AEIC0211 - Porcentaje de etapas concluidas en la integración de información estadística poblacional

Etapa 23. Documento sobre el Día Mundial de la Cultura Africana y de los Afrodescendientes.



24 de enero "Día Mundial de la Cultura Africana y de los Afrodescendientes"



## EVIDENCIAS DE CAPTURAS DE PANTALLA

Unidad Responsable:	1104-2217 - Subsecretaría Técnica y de Mejora Regulatoria
Indicador:	AEIC0211 - Porcentaje de etapas concluidas en la integración de información estadística poblacional

Etapas 24. Documento sobre el Día Mundial contra el Cáncer.



4 de febrero "Día Mundial contra el Cáncer"

## EVIDENCIAS DE CAPTURAS DE PANTALLA

Unidad Responsable:	1104-2217 - Subsecretaría Técnica y de Mejora Regulatoria
Indicador:	AEIC0211 - Porcentaje de etapas concluidas en la integración de información estadística poblacional Etapa 25. Documento sobre el Día Internacional de la Lengua Materna.



## EVIDENCIAS DE CAPTURAS DE PANTALLA

Unidad Responsable:	1104-2217 - Subsecretaría Técnica y de Mejora Regulatoria
Indicador:	AEIC0211 - Porcentaje de etapas concluidas en la integración de información estadística poblacional

Etapas 26. Documento sobre el Día Internacional de la mujer.



8 de marzo "Día Internacional de la Mujer"

## EVIDENCIAS DE CAPTURAS DE PANTALLA

Unidad Responsable:	1104-2217 - Subsecretaría Técnica y de Mejora Regulatoria
Indicador:	AEIC0211 - Porcentaje de etapas concluidas en la integración de información estadística poblacional

Etapa 27. Documento sobre el Día Mundial del Agua.



22 de marzo "Día Mundial del Agua"



## EVIDENCIAS DE CAPTURAS DE PANTALLA

<b>Unidad Responsable:</b>	1104-2217 - Subsecretaría Técnica y de Mejora Regulatoria
<b>Indicador:</b>	AEIC0211 - Porcentaje de etapas concluidas en la integración de información estadística poblacional

Etapas 28. Documento sobre el Día Mundial de la Salud.



07 de abril "Día Mundial de la Salud"

## EVIDENCIAS DE CAPTURAS DE PANTALLA

Unidad Responsable:	1104-2217 - Subsecretaría Técnica y de Mejora Regulatoria
Indicador:	AEIC0211 - Porcentaje de etapas concluidas en la integración de información estadística poblacional Etapa 29. Documento sobre el Día de la niñez.



30 de abril "Día de la Niñez"

## EVIDENCIAS DE CAPTURAS DE PANTALLA

Unidad Responsable:	1104-2217 - Subsecretaría Técnica y de Mejora Regulatoria
Indicador:	AEIC0211 - Porcentaje de etapas concluidas en la integración de información estadística poblacional

Etapas 30. Documento sobre el Día Internacional de la Familia.



15 de mayo "Día Internacional de la Familia"



### EVIDENCIAS DE CAPTURAS DE PANTALLA

Unidad Responsable:	1104-2217 - Subsecretaría Técnica y de Mejora Regulatoria
Indicador:	AEIC0211 - Porcentaje de etapas concluidas en la integración de información estadística poblacional

Etapa 31. Documento sobre el Día Mundial en contra del Trabajo Infantil.





